




### LEYENDA


**TIPO\_PLANT**

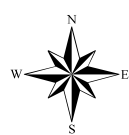
-  PLANTACION DE RIBERA
-  PLANTACIÓN DE CHOPERA
-  CATASTRO

**Ancín <> Antzin**

PLANTACIÓN DE CHOPERA  
Superficie: 0,62 has.

PLANTACION DE RIBERA  
Superficie: 0,14 has.



<b>AYUDAS A TRABAJOS FORESTALES 2020-2021</b>	
PROPIETARIO: AYUNTAMIENTO DE ANCIN/ANTZIN	
MAPA 1 : LOCALIZACIÓN	
LOCALIDAD: ANCIN/ANTZIN	
 1:800	REDACCIÓN: Foresna-Zurgaia
	FECHA: OCTUBRE 2020

565600 000000

4723600 0000000

4723600 0000000